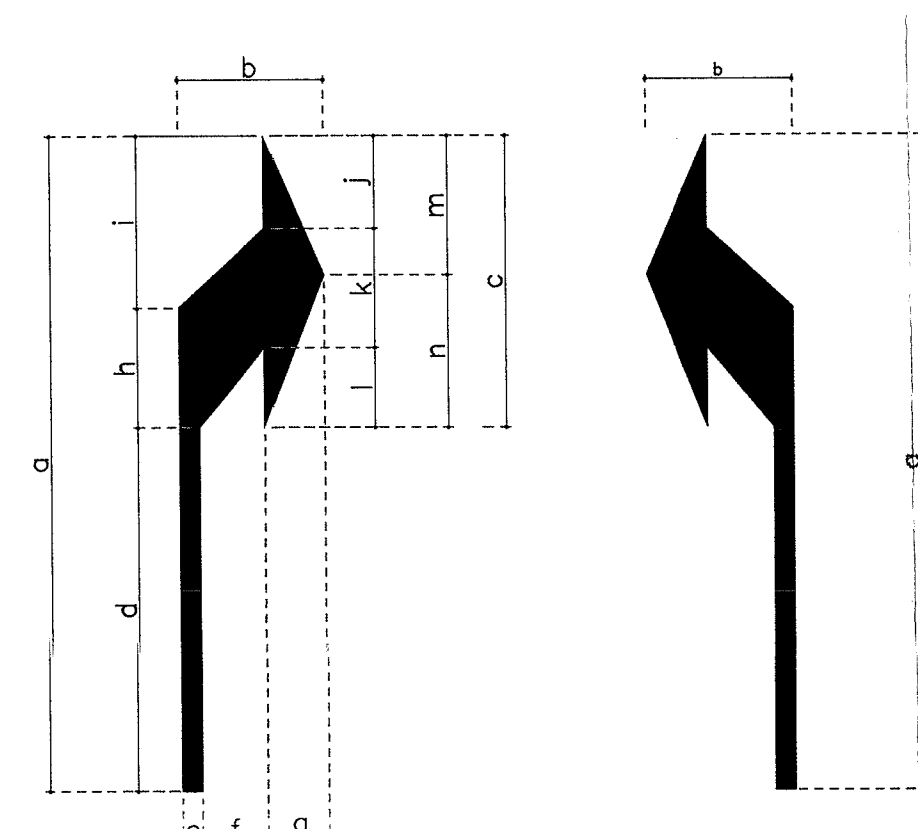


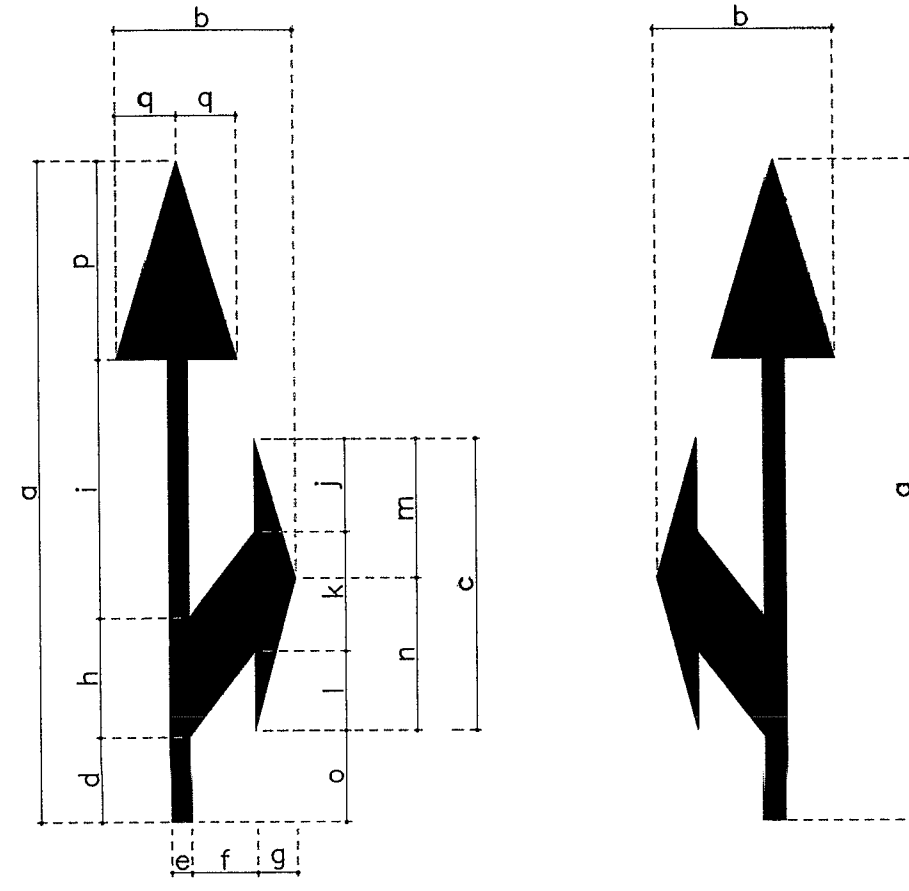
TÍTULO/IDENTIFICAÇÃO DA PLACA
DETALHE DA INSCRIÇÃO
PEM-1 (5,00 m)

CONTEÚDO	DETALHAMENTO/LEIAUTE
CAD. DETALHES	DATA: 07/2022 ESC: S/T FÓRM: A4 FOLHA: 07/01 S/N:




TÍTULO/IDENTIFICAÇÃO DA PLACA
DETALHE DA INSCRIÇÃO
PEM-2 (5,00 m)

CONTEÚDO	DETALHAMENTO/LEIAUTE
CAD. DETALHES	DATA: 07/2022 ESC: S/T FÓRM: A4 FOLHA: 07/02 S/N:



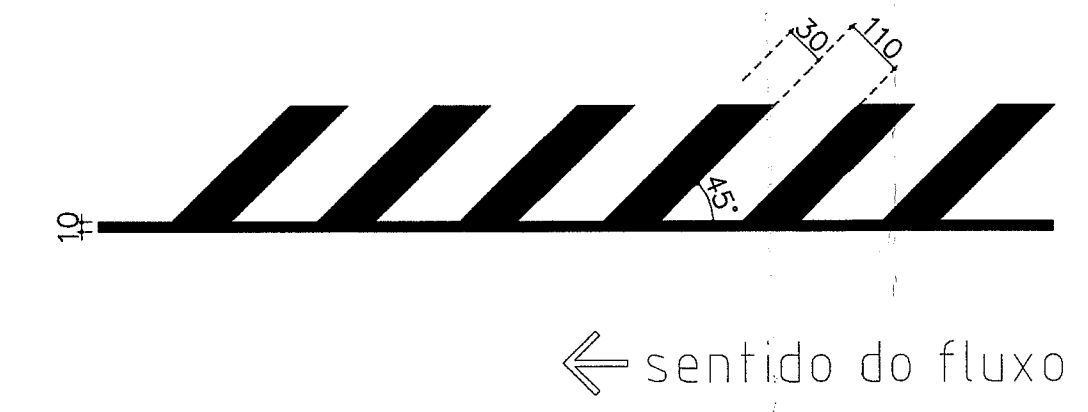
TÍTULO/IDENTIFICAÇÃO DA PLACA
DETALHE DA INSCRIÇÃO
PEM-3 (5,00 m)

CONTEÚDO	DETALHAMENTO/LEIAUTE
CAD. DETALHES	DATA: 07/2022 ESC: S/T FÓRM: A4 FOLHA: 07/03 S/N:



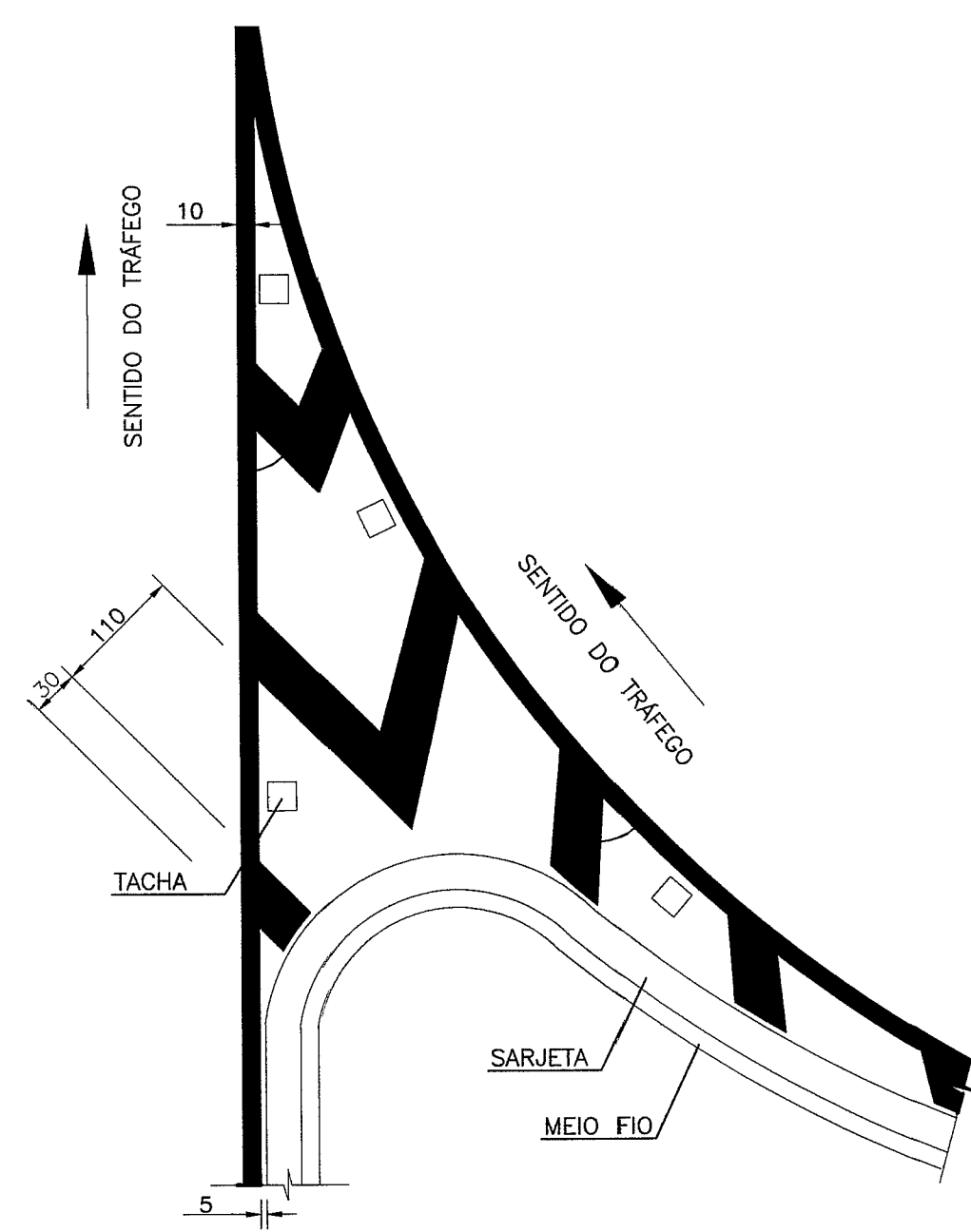
TÍTULO/IDENTIFICAÇÃO DA PLACA
DETALHE DA FAIXA
DE TRAVESSIA DE PEDESTRES (FTP)

CONTEÚDO	DETALHAMENTO/LEIAUTE
CAD. DETALHES	DATA: 07/2022 ESC: S/T FÓRM: A4 FOLHA: 07/04 S/N:



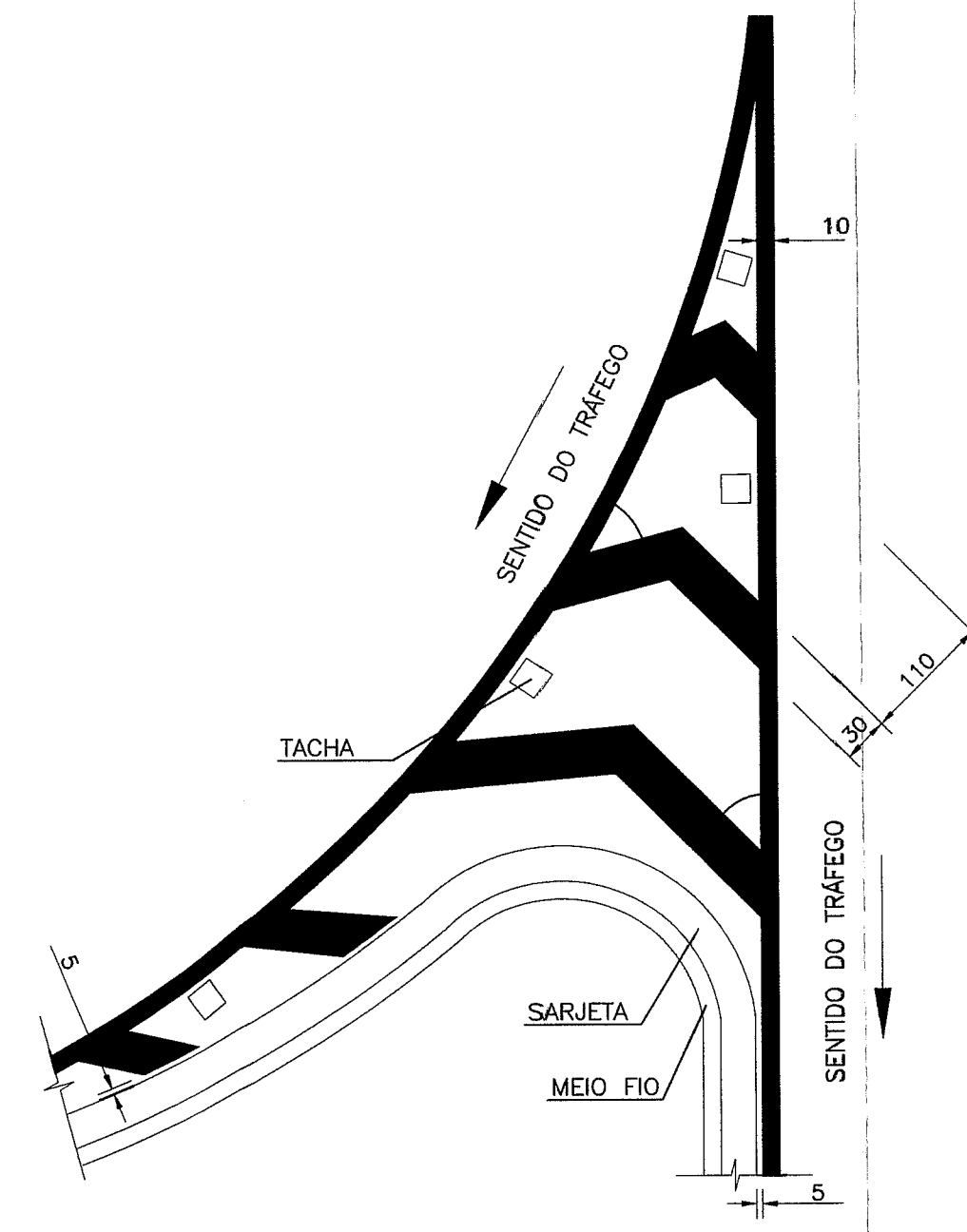
TÍTULO/IDENTIFICAÇÃO DA PLACA
DETALHE DO ZEBRADO DE
PREENCHIMENTO DA ÁREA DE
PAVIMENTO NÃO UTILIZÁVEL (ZPA)

CONTEÚDO	DETALHAMENTO/LEIAUTE
CAD. DETALHES	DATA: 07/2022 ESC: S/T FÓRM: A4 FOLHA: 07/05 S/N:



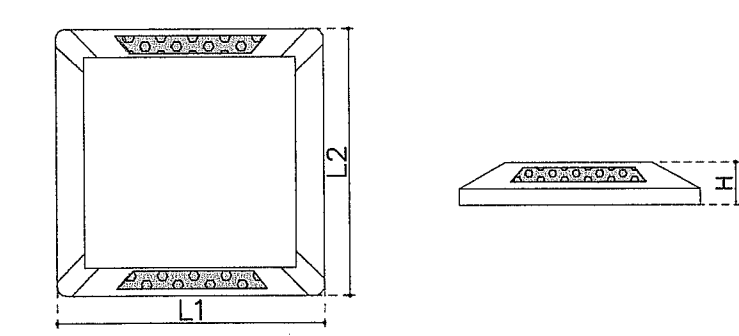
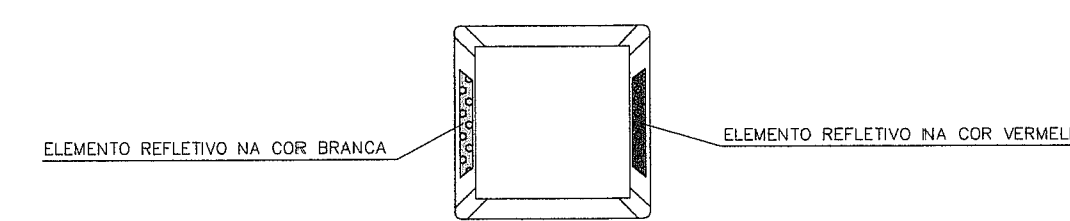
TÍTULO/IDENTIFICAÇÃO DA PLACA
DETALHE DE CANALIZAÇÃO DE
FLUXOS CONVERGENTES "ZEBRADO"

CONTEÚDO	DETALHAMENTO/LEIAUTE
CAD. DETALHES	DATA: 07/2022 ESC: S/T FÓRM: A4 FOLHA: 07/06 S/N:



TÍTULO/IDENTIFICAÇÃO DA PLACA
DETALHE DE CANALIZAÇÃO DE
FLUXOS DIVERGENTES "ZEBRADO"

CONTEÚDO	DETALHAMENTO/LEIAUTE
CAD. DETALHES	DATA: 07/2022 ESC: S/T FÓRM: A4 FOLHA: 07/07 S/N:

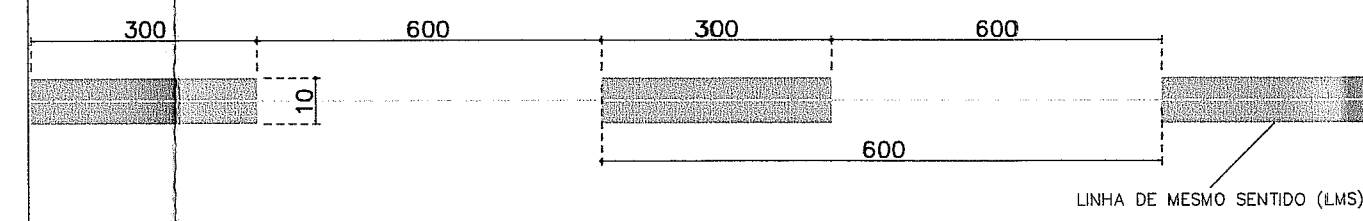


DIMENSÕES (cm)

H	MINIMA DE 1,7 cm E MÁXIMA DE 2,2 cm.
L1	FAIXA QUE CONTOUR O ELEMENTO REFLETIVO. MINIMA DE 0,6 cm E MÁXIMA DE 1,0 cm.
L2	MINIMA DE 7,4 cm E MÁXIMA DE 10,0 cm.

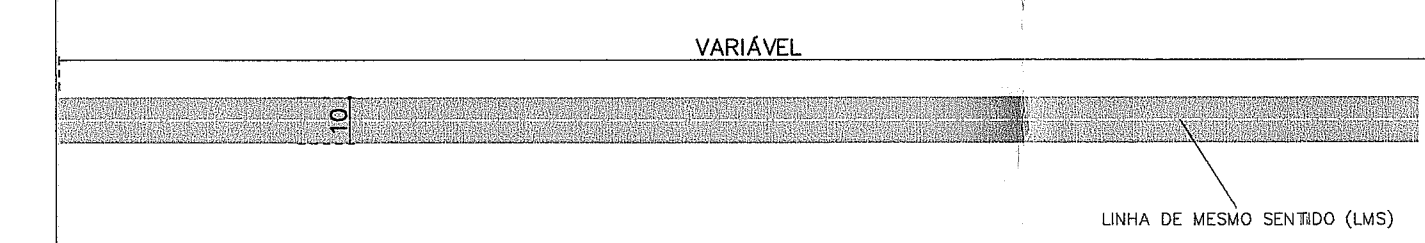
TÍTULO/IDENTIFICAÇÃO DA PLACA
DETALHE DE DISPOSITIVO
TACHA BRANCA

CONTEÚDO	DETALHAMENTO/LEIAUTE
CAD. DETALHES	DATA: 07/2022 ESC: S/T FÓRM: A4 FOLHA: 07/08 S/N:



TÍTULO/IDENTIFICAÇÃO DA PLACA
DETALHE DA LINHA DE MEIO
SENTIDO SECCIONADA (LMS-2)

CONTEÚDO	DETALHAMENTO/LEIAUTE
CAD. DETALHES	DATA: 07/2022 ESC: S/T FÓRM: A4 FOLHA: 07/09 S/N:



TÍTULO/IDENTIFICAÇÃO DA PLACA
DETALHE DA LINHA DE MEIO
SENTIDO CONTÍNUA (LMS-1)

CONTEÚDO	DETALHAMENTO/LEIAUTE
CAD. DETALHES	DATA: 07/2022 ESC: S/T FÓRM: A4 FOLHA: 07/10 S/N:

ACESSO A RODOVIA SOB JURISDIÇÃO DO DER-MG

PROJETO ELABORADO DE ACORDO COM A RECOMENDAÇÃO TÉCNICA RT-04.16.d

Identificação: Intervenção Viária MGC356

Rodovia: MGC356 Trecho: Ent# MG200 (Nova Lima) "Trecho Urbano" - Ent# BR040 (A) (Anel Rodoviário de Belo Horizonte) "Trecho Urbano"

Localização: Km 5,8 Município: Belo Horizonte

Jurisdicção: 1ª URG - Belo Horizonte

Processo/Protocolo nº: 2300010112921/2024-61 Data: -

Autorização para Elaboração do Projeto nº: - Data: -

Interessado: Prefeitura Municipal de Nova Lima/MG

Caracterização: Marcelo Henriques Pinto Prefeitura Municipal de Nova Lima/MG Data: / / 20__

CNPJ: 22.934.888/0001-17

Projelista: Engº Glaucio Antônio Melo Oliveira

Glaucio Antônio Melo Oliveira Região: MG Tel.: (31) 3347-1793 Data: -

CREA: 86.997/D

Endereço: Av. Oscar Niemeyer, Nº 500/804, Vale do Sereno.

CEP nº: 34.006-049 Cidade: Nova Lima Estado: Minas Gerais

ANÁLISE DO PROJETO

Gerência de Projetos e Custos de Construção

Jefferson Taffare Guimarães Nogueira Data: / / 20__

Diretoria de Construção

Engº Anderson Tavares Abras Data: / / 20__

Engº Glaucio Lopes Dias Data: / / 20__

Engº Glaucio Lopes Dias Data: / / 20__

Terms de Aprovação, de Licenciamento e de Compromisso e Responsabilidade nº: -

Escala: 1:500 PROJETO DE SINALIZAÇÃO E ACESSIBILIDADE DETALHAMENTO DE SINALIZAÇÃO HORIZONTAL Revisão: 02 Folhas: 05/05