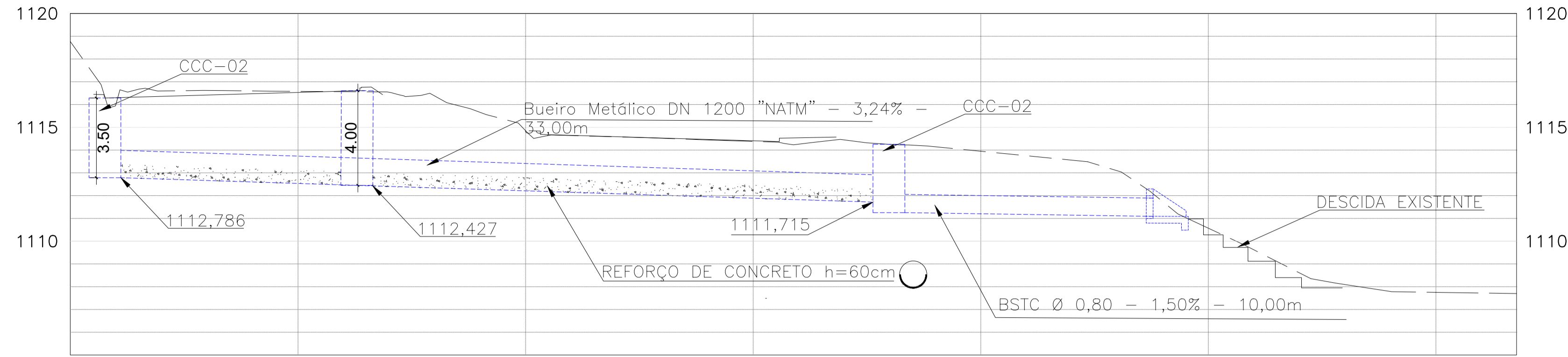
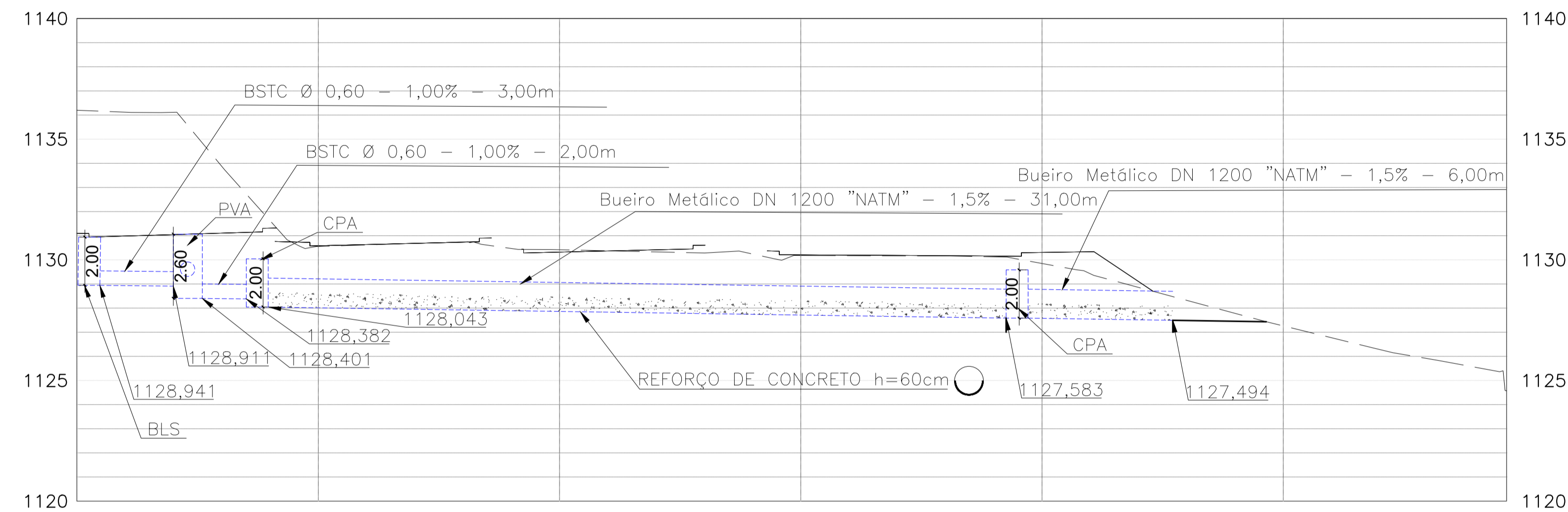


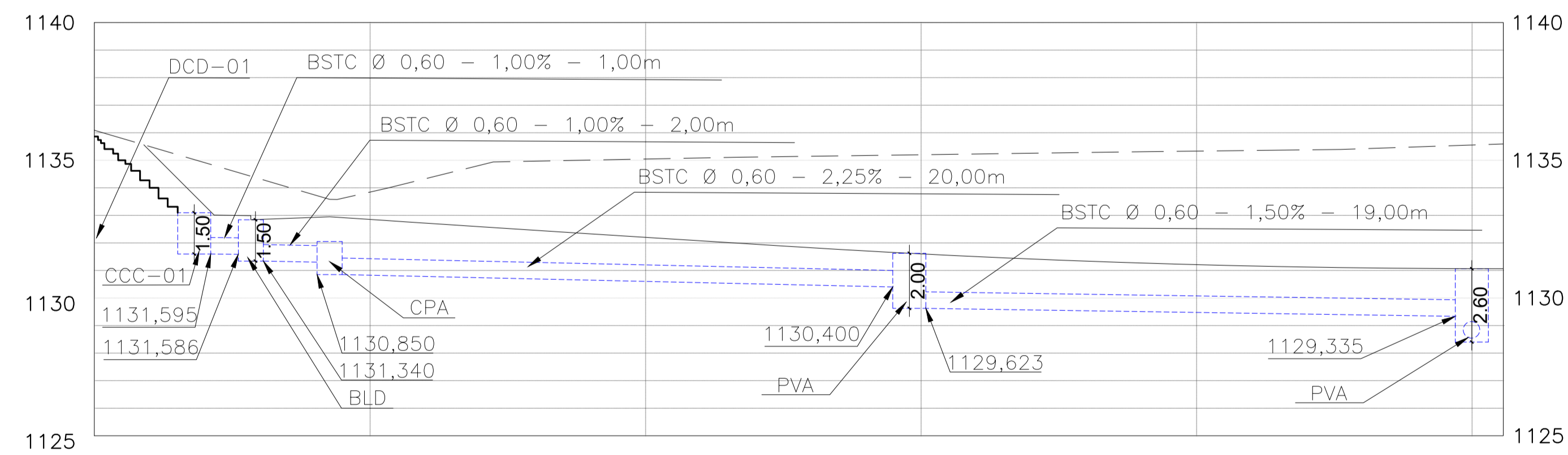
# BUEIRO 1



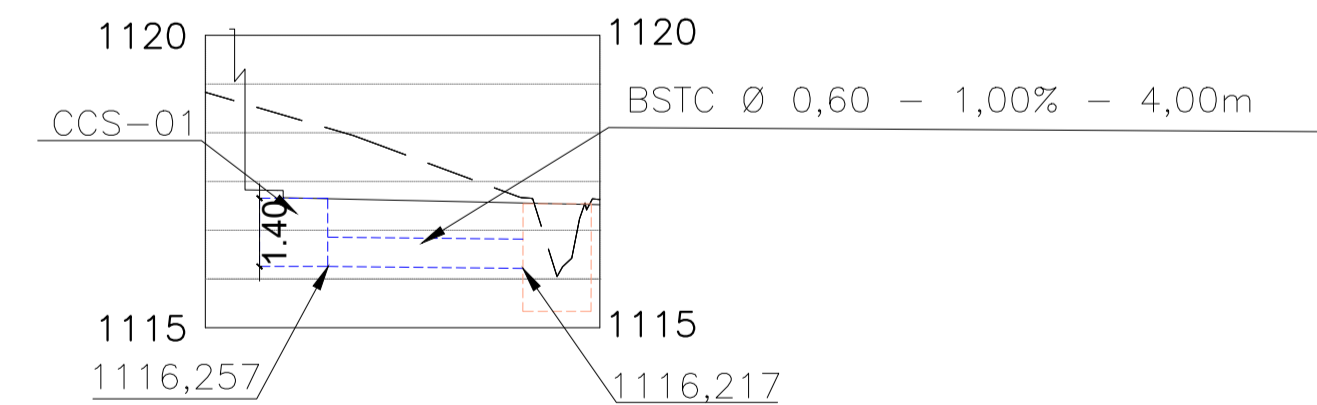
# BUEIRO 2



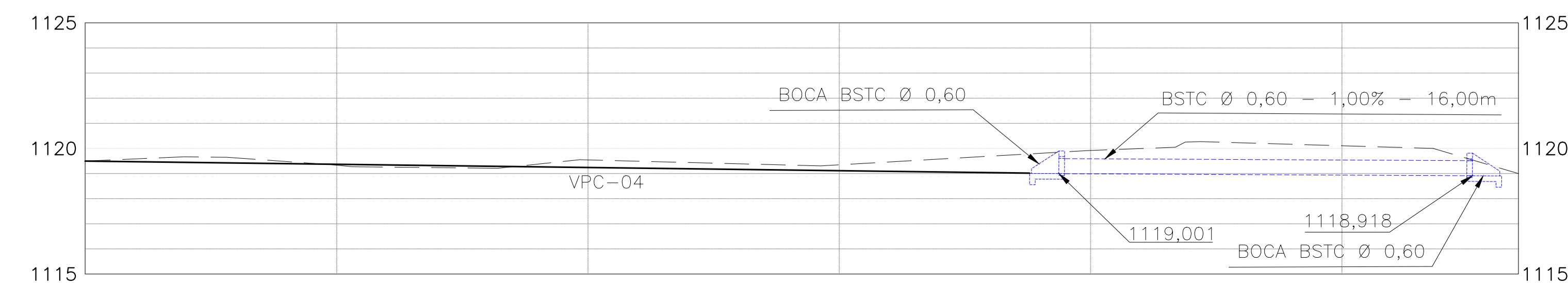
# BUEIRO 3



# BUEIRO 4



# BUEIRO 5



MAPA DE ARTICULAÇÃO

## ACESSO A RODOVIA SOB JURISDIÇÃO DO DER-MG

PROJETO ELABORADO DE ACORDO COM A RECOMENDAÇÃO TÉCNICA RT-04.16.d

Identificação: Intervenções Viárias MGC356

Rodovia: MGC356 Trecho: Entrº MG030 (Nova Lima) "Trecho Urbano" - Entrº BR040 (A) (Anel Rodoviário de Belo Horizonte) "Trecho Urbano"

Localização: Km 5,8 Município: Belo Horizonte

Jurisdicção: 1º URG - Belo Horizonte

Processo/Protocolo nº: 2300010112921/2024-61 Data: -

Autorização para Elaboração do Projeto nº: - Data: -

Interessado: Prefeitura Municipal de Nova Lima/MG

Marcelo Henriques Pinto  
Prefeitura Municipal de Nova Lima/MG  
Data: / /20\_\_

CNPJ: 22.934.889/0001-17

Projetista: Engº Glaucio Antônio Melo Oliveira

Glaucio Antônio Melo Oliveira  
Data: -

CREA: 86.997/D Região: MG Tel.: (31) 3347-1793

Endereço: Av. Oscar Niemeyer, Nº 500/804, Vale do Sereno.

CEP nº: 34.006-049 Cidade: Nova Lima Estado: Minas Gerais

### ANÁLISE DO PROJETO

Gerência de Projetos e Custos de Construção

RECOMENDO A APROVAÇÃO

Jefferson Taffarel Guimarães Nogueira

Data: / /20\_\_

Diretoria de Construção

APROVADO

Engº Anderson Tavares Abras

Data: / /20\_\_

Chefe da 01ª UCRG - Belo Horizonte

CIENTE

Engº Glaucio Lopes Dornas

Data: / /20\_\_

Termos de Aprovação, de Licenciamento e de Compromisso e Responsabilidade nº: PROJETO EXECUTIVO DE DRENAGEM

Escala: SIESCALA

PERFIL DE BUEIROS

Revisão: 02

Folha: 03/07